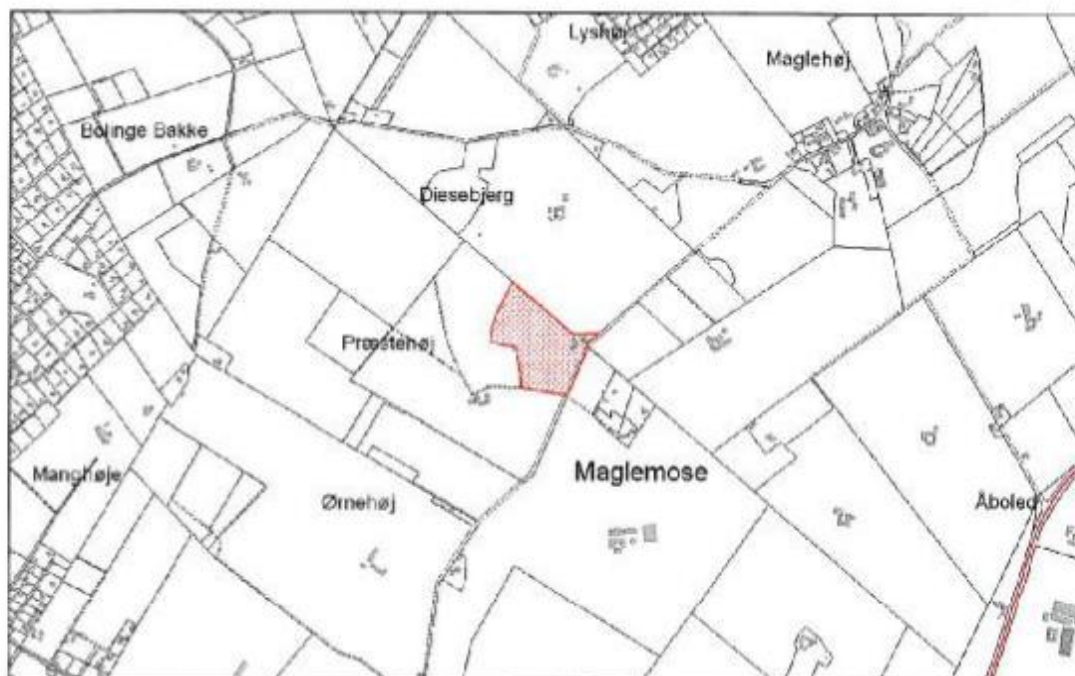


PLEJEPLAN

for en del af det fredede område i
Veddinge Bakker



Matr. nr. 19 f Fårevejle by, Fårevejle

Udarbejdet af

Odsherred Kommune, Fagcenter Natur og Miljø

Louise Ditmar Andersen, december 2011

Introduktion

I 1988 indgik Vestsjællands Amtskommune et samarbejde med en række lodsejere i Veddinge Bakker om på ny at iværksætte afgræsning af tidligere afgræssede arealer indenfor det område, der ved overfredningsnævnets kendelse blev status-quo-fredet i 1965.

Ejerne af Riisvej 18 fik den nordvestlige del af matriklen indhegnet af Vestsjællands amtskommune og et samarbejde om vedligeholdelse af det pågældende areal ved afgræsning blev indledt.

Nu ønskes aftalen udvidet til også at inkludere den sydlige del af matriklen.

Om arealet

Arealet er fredet, og det består af naturtyper som er beskyttede ifølge naturbeskyttelseslovens § 3. Desuden ligger det i Natura 2000 område, EF-habitatområde nr. 244: Bjergene, Diesbjerg og Bollinge Bakke. På arealet findes bl.a. habitat-naturtypen **7230** Riggær og formodentlig stor vandsalamander, som begge er en del af udpegningsgrundlaget for området. Bilag IV arten spidssnudet frø findes ligeledes på arealet.

Formålet med aftalen er at bevare og forbedre naturværdierne på arealet. Græsningen skal medvirke til at sikre en gunstig bevaringsstatus for udpegningsgrundlaget og de øvrige arter og naturtyper, der er på arealet. Det er kommunens vurdering, at afgræsning på sigt vil føre til den ønskede tilstand. Græsningstrykket vurderes løbende.

I indhegningen går der pt. får. Indhegningen kan, på ejers initiativ, opdeles i to, som vist på bilaget, fig. 2, såfremt fårene tilskudsfores. Indhegningen er på ca. 3,4 ha i alt og på ca. 2,3 ha uden fårearealet medregnet.

Plejearealets udstrækning og ejerforhold

Arealet der omfattes af denne plejeplan, udgør den oprindelige nordvestlige del og den nyønskede sydlige del (se fig. 1 i bilag) af matr. nr. 19 f Fårevejle by, Fårevejle (Riisvej 18, 4540 Fårevejle), tilhørende Lis Ermgaard Tømning.

Odsherred Kommune udvider hegnet inden udgangen af 2011, hvorefter ejeren påtager sig at vedligeholde kommunens hegn inden for aftaleperioden.

Plejeaftale og målsætning

Efter aftale med ejeren indledes et samarbejde om pleje af det pågældende areal ved afgræsning.

Plejeaftalen forløber foreløbig for en periode på fem år. Herefter vurderes aftalen på ny.

Ejeren har selv tre drægtige får og en vædder på det nuværende indhegnede areal. Fårene forventes at lemme i december 2011. Ejer regner med to lam per får.

Derudover har kommunen aftalt med ejer, at hun sætter Galloway kvæg på arealet. Galloway kvæg er sædvanligt rolige og hårdfør dyr, og kan gå ude hele året, såfremt der er føde nok. Der er blevet aftalt en helårsafgræsning, med udgangspunkt i to kvier, evt. med en kalv hver.

Det er aftalt, at såfremt dyrene fodres/tilskudsfodres, skal de holdes på det nordlige botanisk mindre værdifulde område (markeret på fig. 2 i bilaget). Dette område hegnes fra ved at ejer selv trækker en tråd. Fårene må gerne gå sammen med køerne, såfremt de ikke fodres/tilskudsfodres.

Kommunen vil gerne have kvæg, fordi det græsser på en måde, som bedst fremmer en mangfoldig plantevækst. Kvæg har ikke fortænder i overmund og dermed ikke et tandsæt, der muliggør samme selektive afbidning af plantedele og planter som hos får og heste. Derudover kommer de helt ud i det våde terræn.

Foruden hegnsopsætningen oprensner kommunen det eksisterende vandhul, rydder træer omkring og flader brinkerne ud. Andre bevoksninger ryddes muligvis også i samråd med ejer.

Samarbejdet mellem ejer og kommune formaliseres ved deres underskrift i en græsningsaftale. Herved forpligtiger de sig til at overholde plejeaftalen.

Udvidelsen

Dele af det nuværende hegn nedtages og et nyt hegn opsættes, som vist på fig. 1 i bilag. Den nuværende indgangsvej til arealet forbliver. Derudover indsættes et ekstra led ind til den sydlige del af arealet.

Handleplan

Hegnsudvidelsen, oprensningen og rydningen omkring vandhullet udføres af kommunen uden udgift for ejeren.

Hegningen påregnes udført slut november 2011 og oprensningen mm. forventes udført i januar 2012, såfremt vejret og forholdende tillader.

Plejeplanen revideres efter behov.

Bilag



Fig. 1 Orthofoto over matriklen, med den eksisterende indhegning (gul streg) og den ønskede udvidelse af hegn (lyserød streg). Den sorte streg er omtrent der hvor der ønskes et led.

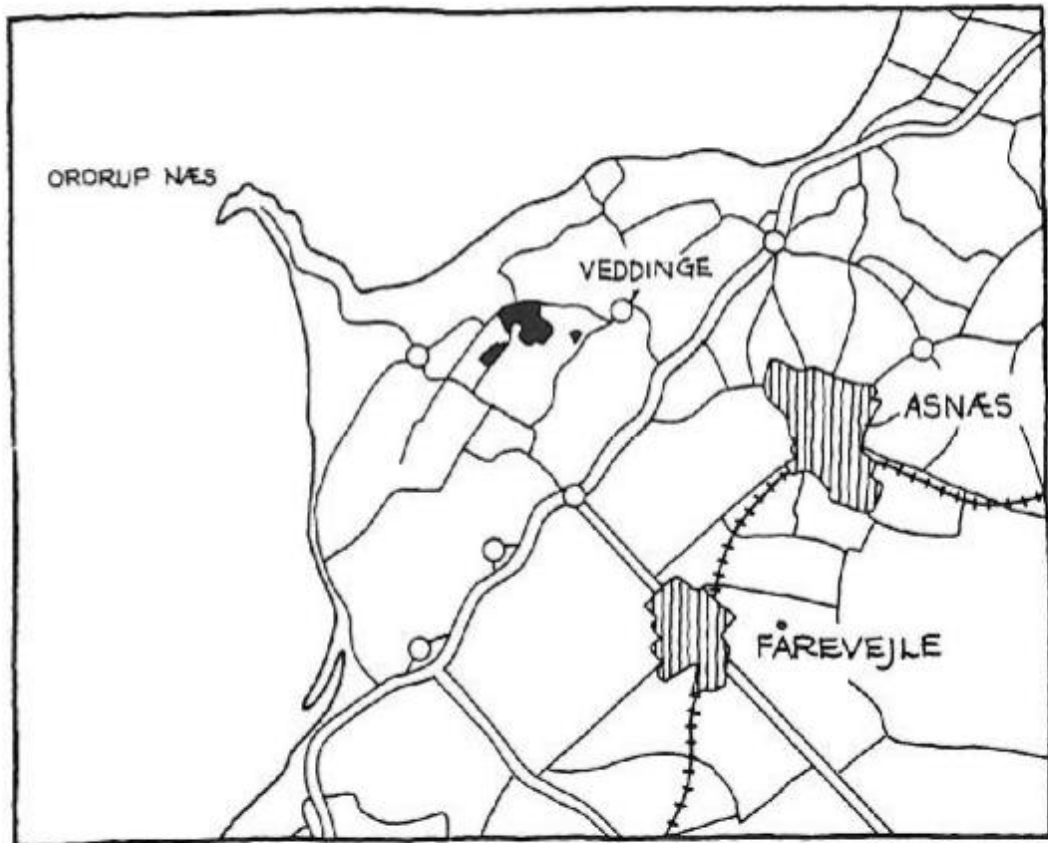


Fig. 2 Orthofoto over matriklen, med angivelse af hvor dyrene må være, såfremt de fodres/tilskuds fodres.

Fårevejle by, Fårevang
198

PLEJEPLAN for en del af det fredede or i **VEDDINGE BAKKER**

TILLÆG NR. 3



Udarbejdet af
Vestsjællands amtskommune, Teknisk Forvaltning
Lars Bang, 1990

Introduktion.

I 1988 gik Vestsjællands amtskommune i samarbejde med en række lodsejere i Veddinge Bakker om påny at iværksætte afgræsning af tidligere afgræssede arealer indenfor det område, der ved overfredningsnævnets kendelse blev status-quo-fredet i 1965.

Siden har flere lodsejere i samme område udtrykt ønske overfor amtskommunen om at indgå tilsvarende aftaler om afgræsning.

Denne plan, der er et tillæg til plejeplanen fra 1988, danner grundlag for en sådan ny aftale.

Plejearealets udstrækning og ejerforhold

Arealet, der omfattes af denne plejeplan, udgør den vestlige del af matr.nr. 19^f Fårevejle by, Fårevejle, tilhørende Lis Ermgaard Tømning.

Plejeaftale og målsætning

Efter aftale med ejeren indledes et samarbejde om vedligeholdelse af det pågældende areal ved afgræsning.

Ejeren har selv formidlet en aftale med trediemand om at sætte dyr på arealet, således at dette kan holdes afgræsset - foreløbig for en periode af et år.

Amtskommunen etablerer hegn omkring græsningsarealet, hvorefter brugeren påtager sig at vedligeholde amtskommunens hegn indenfor aftaleperioden.

Samarbejdet mellem brugeren og amtskommunen formaliseres ved en særskilt græsningsaftale, som parterne ved deres underskrift forpligter sig til at overholde.

Hvis aftalen med brugeren ikke forlænges, er amtskommunen villig til at være behjælpelig med formidling af en ny aftale, såfremt ejeren ikke selv ønsker at udnytte græsningen. I så fald indgår ejeren eller en ny bruger græsningsaftale med amtskommunen.

Arbejdsbeskrivelse

Det nye hegn udføres som et 90 cm højt, firetrådet elhegn af typen Insultimber med en linieføring som vist på bilag 2.

Adgangen til hegningen sker gennem et 3,5 m langt, galvaniseret led, der placeres som vist på bilag 2. Leddet hængsles.

Hegnet forsynes med strøm fra elnettet i området. Aggregatet placeres på ydermuren af driftsbygningen ved adgangsvejen til hegningen.

Herfra føres strømmen i nedgravet jordkabel frem til den nye hegning. Der sættes kun strøm på de øverste tre tråde. Hvor hegnet gennembrydes af leddet, føres strømmen i jordkabel under gabet.

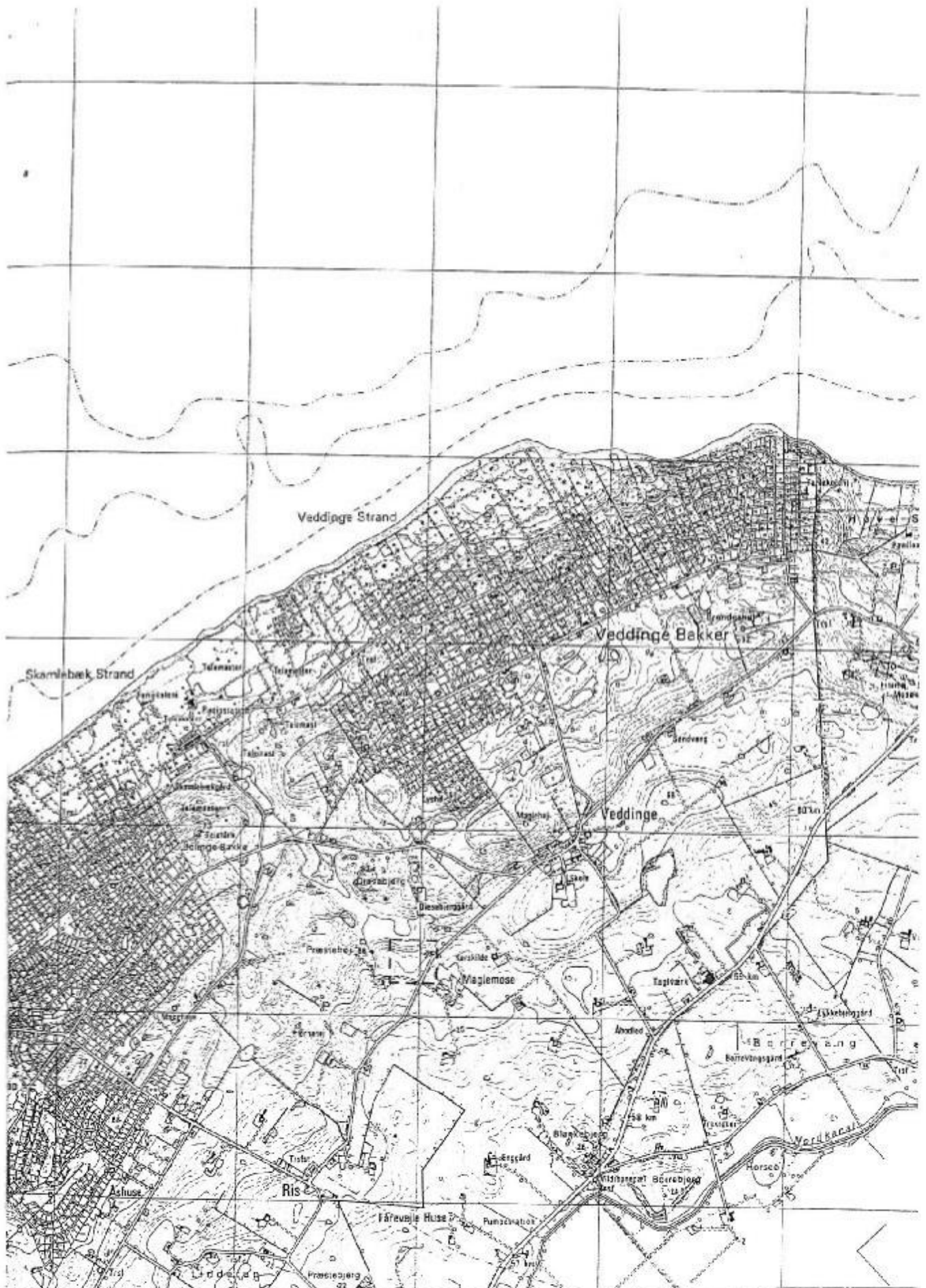
Den naturlige sø i hegningens sydøstlige del påregnes at fungere som vanding for græsningsdyrene.

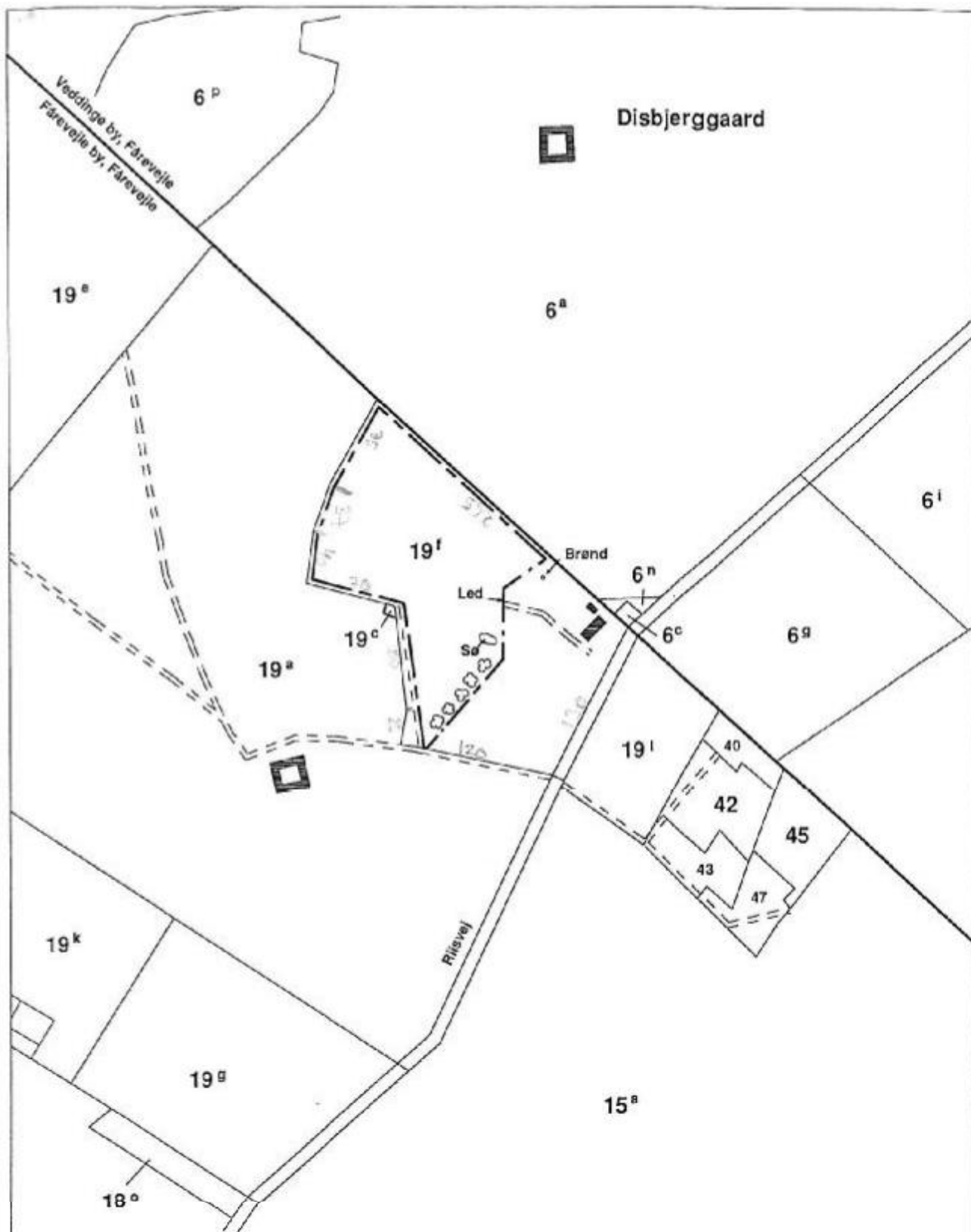
Handlingsplan.

Arbejdet udføres af amtskommunen uden udgift for ejeren.

Hegningen påregnes udført snarest muligt med afslutning inden foråret 1990.

Planen revideres efter behov.





Matr.nr. 19f Fårevejle by, Fårevejle

--- Hegnslinie

1:4000

VESTSJÆLLANDS AMTSKOMMUNE . TEKNISK FORVALTNING . 1990

BILAG 2