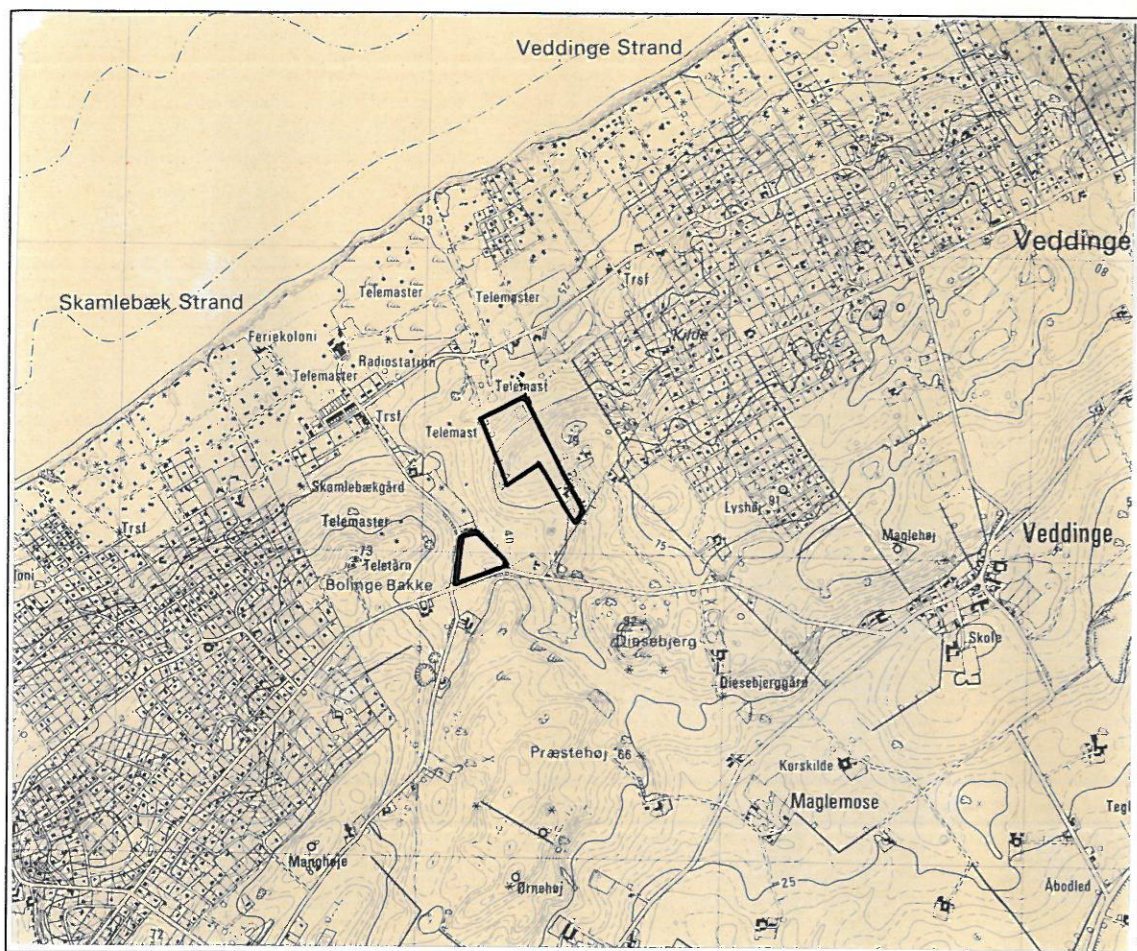


Plejeplan for del af det fredede område i **Veddinge Bakker**

Tillæg nr. 6

Plejeplan nr. 52



Vestsjællands amtskommune
Teknisk Forvaltning . Landskabsafdelingen . Marts .1992

Tekst: Morten Holme og
Grith Neel Andersen

J.nr.: 8-70-52-2-305-027-1992

Udsnit af Kort- og Matrikelstyrelsens kort er gengivet med
styrelsens tilladelse (A86).

Introduktion

I 1988 gik Vestsjællands amtskommune i samarbejde med en række lodsejere i Veddinge Bakker om påny at iværksætte afgræsning af tidligere afgræssede arealer indenfor det område, der ved overfredningsnævnets kendelse blev status-quo-fredet i 1965.

Siden har flere lodsejere i samme område udtrykt ønske overfor amtskommunen om at indgå tilsvarende aftaler om afgræsning.

Fredningskendelsen bevirker bl.a, at fredningsnævnet skal godkende landbrugsbygningers placering og udformning. Endvidere må der ikke opføres landbrugsbygninger i en afstand af mere end 20 m fra eksisterende bebyggelse.

Ændring af vådområdet ved bækken, beliggende på matr. nr. 7-e, må ikke ske uden amtskommunens godkendelse, da området er beskyttet af naturfredningslovens § 43.

Plejearealernes udstrækning og ejerforhold

Arealerne der omfattes af denne plejeplan er beliggende på Disbjergvej matr. nr. 7-e Ordrup Byer og på Joselbjergvej 5, 4540 Fårevejle, matr. nr. 18, Veddinge By (Bilag 1).

Arealerne ejes af Leif Holm Hansen, Joselbjergvej 5, 4540 Fårevejle.

Plejeaftale og målsætning

Efter aftale med ejeren indledes et samarbejde om vedligeholdelse af de pågældende arealer ved afgræsning.

Amtskommunen etablerer hegn omkring græsningsarealerne, hvorefter ejeren påtager sig at vedligeholde amtskommunens hegn indenfor aftaleperioden.

Samarbejdet formaliseres ved en særlig græsningsaftale, som parterne ved deres underskrift forpligter sig til at overholde.

Efter at afgræsning har fundet sted gennem en græsningsaftale i mindst 10 år kan hegnet ved aftalens ophør tilfalde ejeren.

Amtskommunen er villig til at være behjælpelig med formidling af en ny plejeaftale, såfremt den nuværende opsiges, og ejeren ikke selv ønsker at udnytte græsningen. I så fald indgår ejeren eller en ny bruger græsningsaftale med amtskommunen.

I tilfælde af ejerskift skal amtskommunen underrettes herom.

Arbejdsbeskrivelse

Det nye hegn udføres som et 90 cm højt fire-trådet elhegn, af typen Insultimber, med en linieføring, som vist på bilag 2.

I hjørnerne anvendes egestolper, svarende til en diameter på 200 mm. Der opsættes skråstivere af egestolper som vist i bilag 5.

I hegnslinierne beskæres i nødvendigt omfang.

Hegnet opsættes $1/2$ m fra skel, ca. $2\frac{1}{2}$ m's afstand fra kørebanen og med mindst 2 m's afstand til andre elhegn. Hegnslinien på matr. nr. 7-e føres udenom de mest fugtige områder.

Hegningen på matr. nr. 7-e forsynes med en selvlukkende låge samt fangefold, således at kørsel ind i folden er mulig. Strømforsyning fås fra el-lysmast. Der opstilles et vandtrug i hegningens sydlige ende. Vandtruget fyldes af ejeren efter behov.

Hegningen på matr.nr. 18 forsynes med en fangefold se bilag 2, 3 og 4. Endvidere forsynes folden med fjederlukke mellem de to større folde og til vædderfolden. Der opstilles et vandtrug i hegningens sydlige ende som tilsluttes vand fra ejendommens vandforsyning.

Strømgiver placeres på udhuset. Strøm til hegnet fremføres i nedgravet jordkabel. Der sættes kun strøm på de øverste 3 tråde. Hvor hegnet gennembrydes af led, låger og fangefold, føres strømmen under disse i jordkabel.

Hegn og installationer

Til fangefoldenes hjørner anvendes egestolper med en diameter, svarende til 100 x 100 mm.

Hjørnestolpene nedgraves i en dybde af 160 cm og forsynes med jordklamper. Stolperne på siderne nedgraves i en dybde af 80 cm.

Til siderne i fangefoldene anvendes 25 x 100 mm brædder, Klasse B, vacuumimprægneret, med en afstand på 100 mm. Lågerne placeres som vist på bilag 3.

Handlingsplan

Arbejdet udføres af amtskommunen uden udgift for ejeren.

Hegningen påregnes udført snarest muligt i foråret 1992.

Planen revideres efter behov.

Ovenstående tiltrædes hermed:

VESTSJÆLLANDS AMTSKommUNE

Sorø, den 6 APR. 1992


Henning V. Fischer
landskabschef

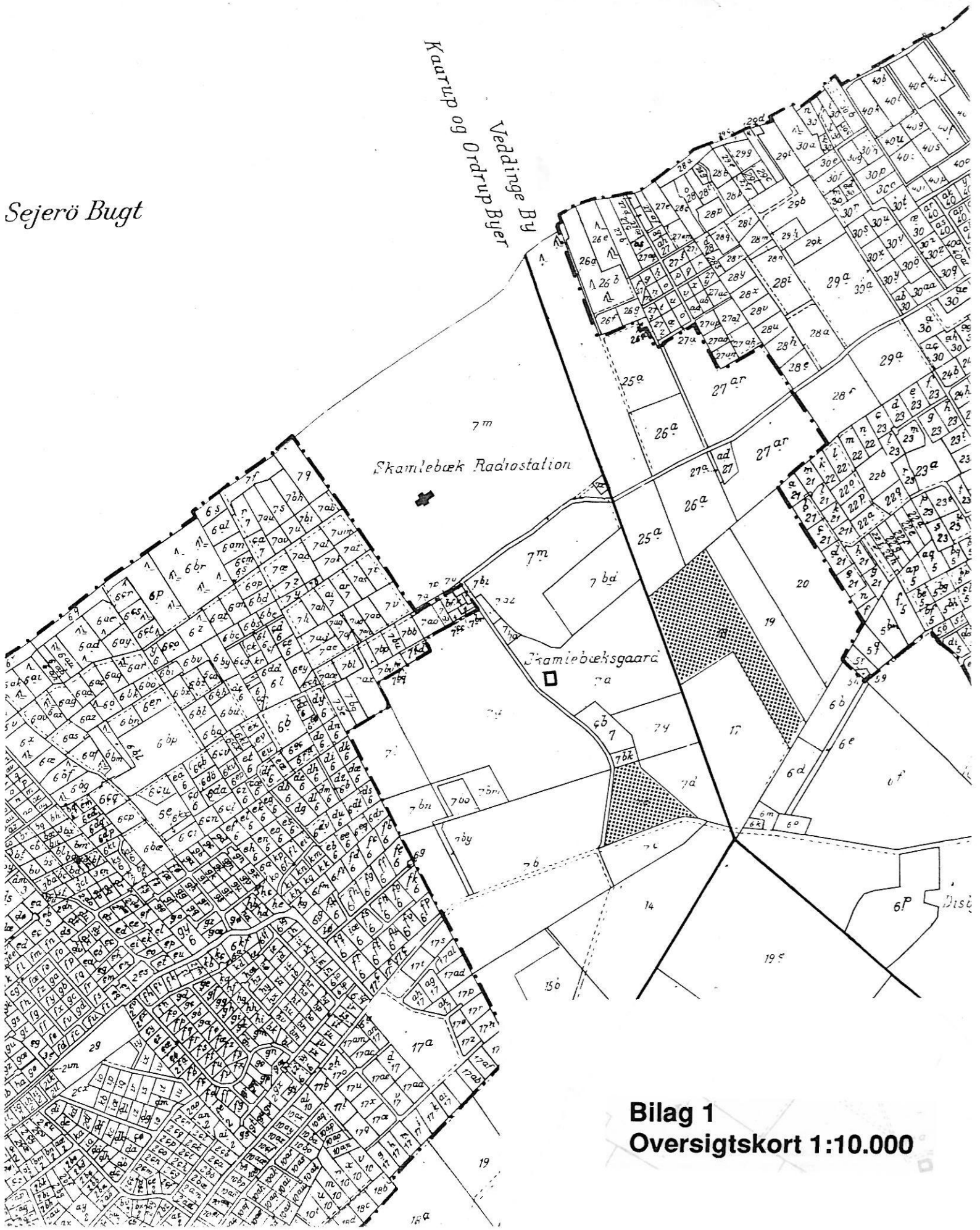

Lars Bang
sektionsleder

Fårevejle, den

ejer af matr. nr. 18 og 7-e

Sejerö Bugt

Karup og
Veddinge Byer
Ordrup Byer

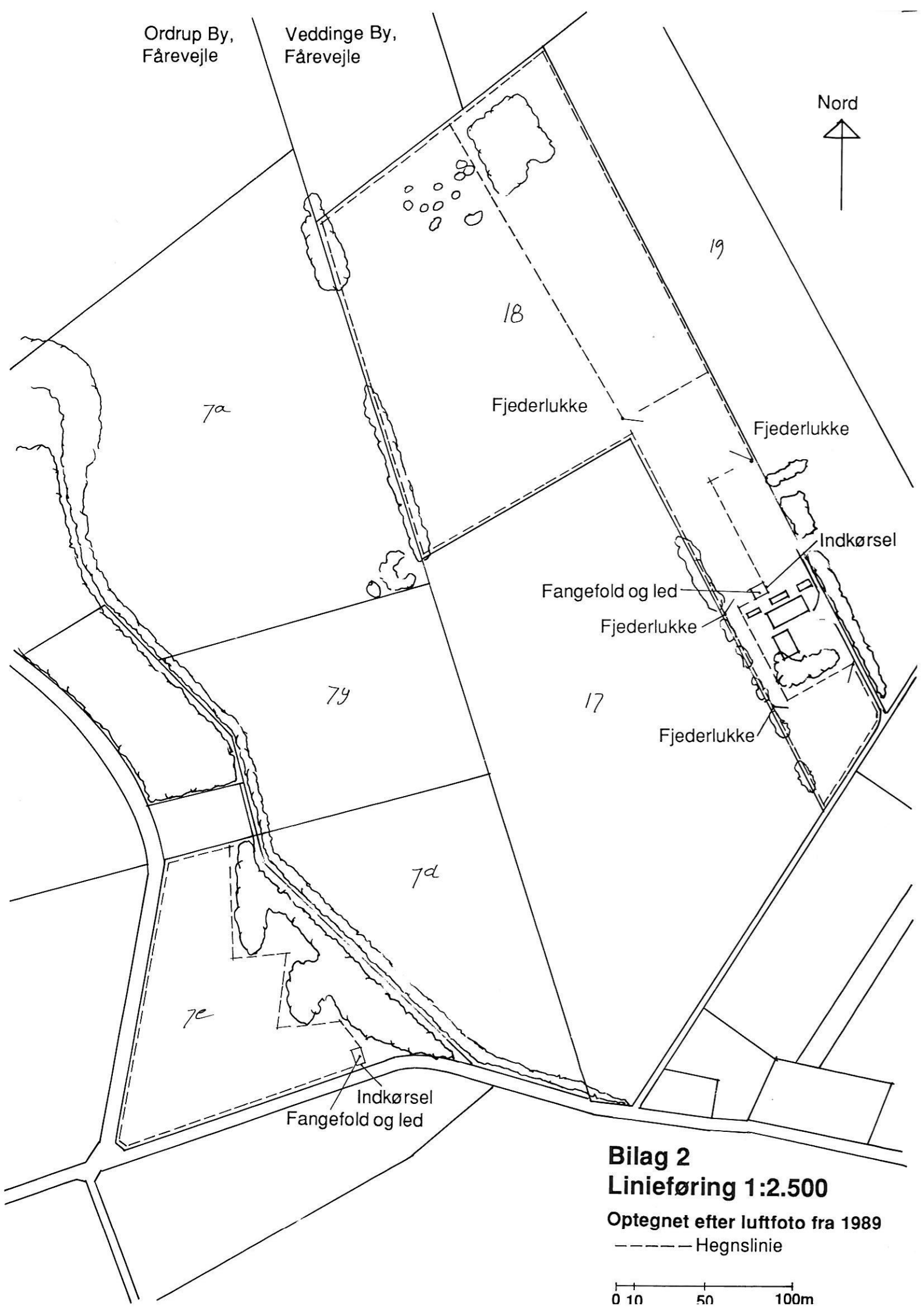


Bilag 1
Oversigtskort 1:10.000

Ordrup By,
Fårevejle

Veddinge By,
Fårevejle

Nord



Bilag 2

Linieføring 1:2.500

Optegnet efter luftfoto fra 1989

----- Hegnslinie

0 10 50 100m

